

# CIRCUIT DE LA ROCHE GOVI

## SAINT-PÈRE-EN-RETZ

Accessible uniquement en saison sèche

Sud Estuaire

communauté de communes



19 km

2h30

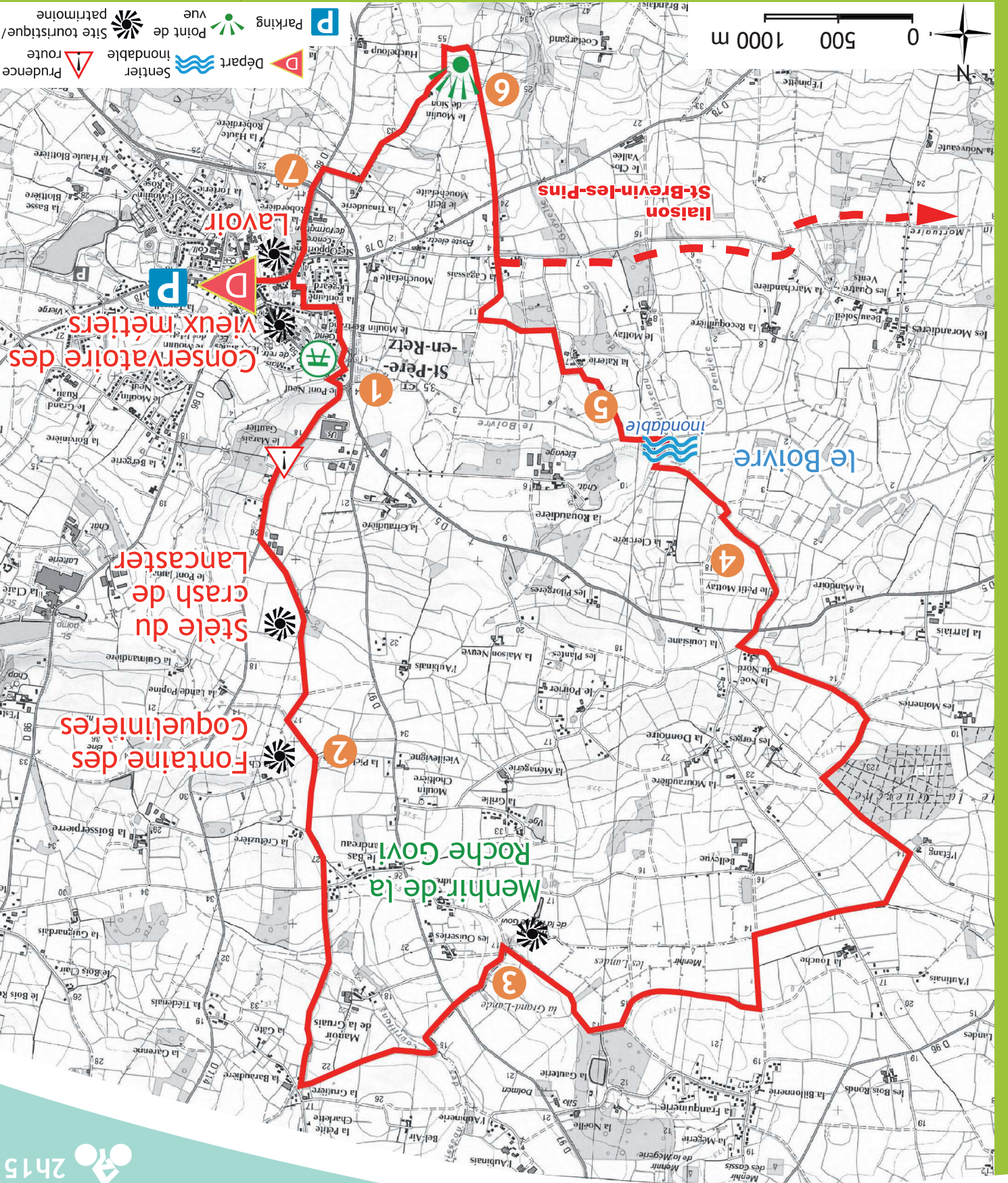
2h15



4h45




2h15





## LA ROCHE GOVI

19km  4h45

 2h30  2h15

Départ : place de l'église  
*circuit en partie*  
*inondable en hiver*

### À voir, à faire

Visitez le Conservatoire des Vieux Métiers et la Maison des Lavandières qui regroupent une collection d'objets anciens.

### Une cité influente

St-Père fut le centre de deux paroisses fondées au Moyen-Âge : Ste-Opportune et St-Pierre. Le centre conserve de belles maisons de maîtres, notamment autour de la place du Marché. La cité est également réputée pour son remarquable lavoir restauré.

### Balisage



## SAINT-PÈRE-EN-RETZ

**A**u départ de ce circuit, vous pourrez vous rendre vers l'église la plus haute du Sud Loire, datant de 1878. Vous traverserez également les prairies inondées du Boivre à la faune et à la flore remarquables. Le circuit vous conduira au Menhir de la Roche Govi, à proximité duquel se trouvent le Manoir de la Gruais, et plus loin, la fontaine des Coquelinières.

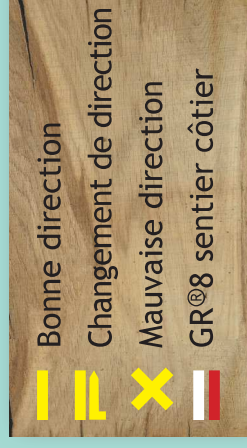
- Descendez la rue Gloriette, puis à droite la rue de Pornic. Un chemin vous mènera au **Conservatoire des Vieux Métiers**. Au chemin Ste-Opportune, tournez à gauche puis à droite où un sentier descend vers l'étang du **Pont Neuf**. A l'aire de pique-nique, trouvez le chemin en hauteur vers la ferme.
- Longez la route D114 avec prudence et tournez à gauche. Continuez toujours tout droit jusqu'à la **Gruitière**. Avant la route, tournez à gauche.
- Continuez tout droit et au **menhir**, prenez à droite. Longez le bois de la Gauterie et tournez à gauche, puis à droite. Trouvez ensuite le chemin d'herbe à gauche, puis continuez à droite à l'intersection jusqu'à l'Etang.
- À la route, tournez à gauche puis à droite en contournant la **forêt de la Guerche**. Un chemin à gauche mène à la Noë du Nord. Traversez la route D5 et poursuivez par le chemin rural. Au croisement, prendre à droite. Le circuit poursuit dans un étroit sentier dans le virage.
- Le sentier traverse les prairies humides du **Boivre**. Empruntez la passerelle pour traverser la rivière. À la Raterie, prenez à gauche puis encore à gauche par le sentier en sous-bois.
- En face, le sentier mène à la Cagassais et traverse la route D78. Le circuit monte vers le **Hucheloup** où la vue porte sur l'embouchure de la Loire. Redescendez par le Moulin de Sion.
- Le sentier revient au point de départ par la route D86 et la rue du Prieuré le long du château de Ste Opportune.

### À ne pas manquer :

- le lavoir et le Conservatoire des vieux métiers
- le menhir de la Roche Govi
- le marais du Boivre

**E**ntre mer et campagne, marais et bords de Loire, la Communauté de Communes Sud Estuaire offre 16 possibilités de circuits, de 3,5 km à 20 km. Les fiches randonnée sont téléchargeables sur [www.cc-sudestuaire.fr](http://www.cc-sudestuaire.fr)


### Balisage



### Praticabilité



### Suivez le guide



### Guide de bonne conduite du randonneur

- Préparez votre randonnée en sélectionnant un itinéraire adapté (distance, praticabilité...).
- Partez avec un équipement adapté : chaussures de marche, gourde d'eau, vêtement pour la pluie si nécessaire.
- Restez sur le sentier, respectez les espaces naturels en tenant compte des panneaux d'information sur le trajet.
- Soyez vigilant lors de la traversée de routes.
- Ramassez vos déchets.
- Partagez les espaces naturels et restez attentif aux autres usagers.
- Respectez les propriétés privées - champs, marais, pêcheries - ainsi que le travail des agriculteurs, des éleveurs et des pêcheurs.