

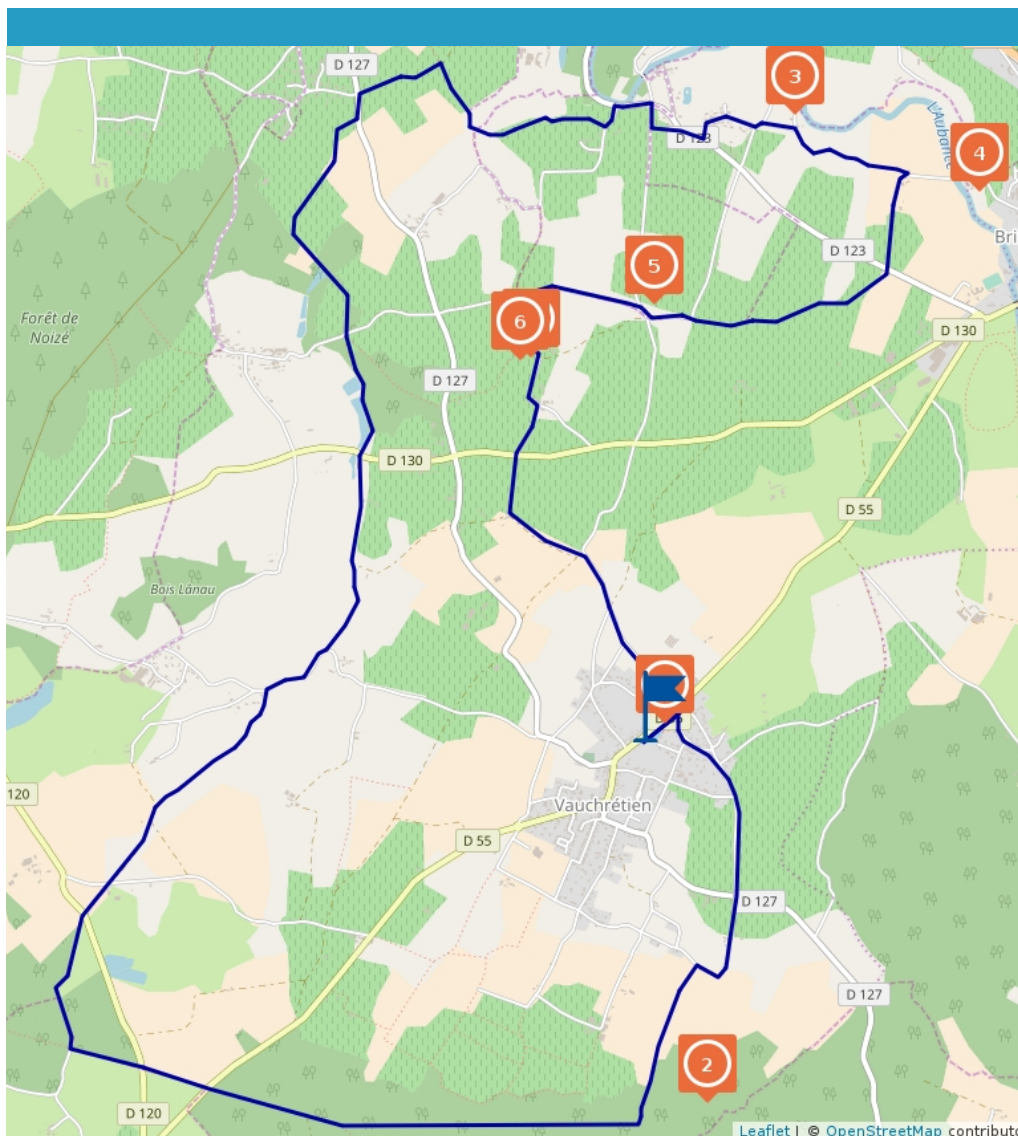
Sentier du Grand Luma- Vauchrézien

Proposé par :

Office de Tourisme Brissac-Loire Aubance

"Ce PDF a été généré à partir de Cirkwi, la plateforme de partage d'activités touristiques qui vous fait voyager"


www.cirkwi.com/circuit/51016




Ce circuit est composé de
7 points d'intérêt

Cet itinéraire vous est fourni à titre indicatif. Cirkwi ne certifie pas la fiabilité des informations contenues dans les textes, cartes ou photos de cet itinéraire. Retrouvez plus d'infos sur www.cirkwi.com



 19.53 km

Marche : 5h0

 maxi 91 m

 mini 30 m



 6 m

 -3 m

En famille ou entre amis, à pied, à cheval ou à vélo, parcourez le sentier de randonnée du Grand Luma à Vauchrézien, à la découverte du paysage ligérien et viticole, entre Loire et Aubance. Vous emprunterez une portion de la forêt privée de Brissac, en passant par la Haie de Vauchrézien. Observer également les magnifiques panoramas sur les vignobles de l'Aubance. Au départ du Parking G. Sécher, suivez le balisage bleu sur 22 km. Pour votre sécurité, accès interdit dans la Forêt de Brissac / Haie de Vauchrézien les jeudis et dimanches du 15 septembre au 28 février. Port du gilet jaune recommandé. Le balisage de ce circuit est de couleur bleue. Le circuit est balisé dans les deux sens. Dans la haie de Vauchrézien, certaines parties du sentier peuvent rester humides par temps pluvieux.



Mise à jour le 05/07/17 par Office de Tourisme Brissac-Loire Aubance et généré par www.cirkwi.com

1

Route de Brissac
49320 Vauchrétien
Altitude : 68m

Lac / Etendue d'eau

Étang des Courtilliers

Il est construit à l'emplacement de jardins ruraux dans la zone humide des 'Courtils' ou 'Courtilliers'. Présence d'une vigne témoin de 3 cépages et une cabane de vigne reconstituée. Egalement sur ce site, un puits caractéristique avec ses dalles d'ardoise.



2

Unnamed Road
49320 Vauchrétien
Altitude : 59m

Point d'intérêt naturel

Forêt de Brissac

D'une superficie de 1300 hectares, elle recèle de nombreuses essences d'arbres. L'une des allées principales, appelée "allée des maréchaux" indique que la famille de Cossé Brissac a compté exceptionnellement 4 titres de Maréchaux de France.



3

Moulin de Ras
49320 Vauchrétien
Altitude : 36m

Patrimoine industriel

Moulin de Ras

(Demeure privée) : ancien moulin à eau dont le nom dérive du mot drap, car à cet endroit on y tissait jadis du drap. Sa roue à aube faisait fonctionner une scierie jusqu'en 1918. Il est situé en contrebas du moulin à vent en ruines, mentionné dès le XVème siècle.



4

Rue Pierre Niveleau
49320 Brissac-Quincé
Altitude : 39m

Patrimoine industriel

Moulin Roux

(Demeure privée) : ancien moulin à eau sur l'Aubance. L'origine du nom est Moulin Raoul, au XVème siècle. C'est un moulin à tan (usine où l'on broie l'écorce de chêne qui sert au tannage des peaux). Au XIXème siècle, le moulin donnait son énergie à une usine.

5

Maunit
49320 Saint-Jean-des-Mauvrets
Altitude : 57m

Points de vues et panorama

Nombreux panoramas sur le vignoble de l'Aubance.

Deux appellations d'origine contrôlée sont produites localement : l'Anjou Villages Brissac et le Coteaux de l'Aubance. Le premier est un vin issu de l'assemblage de deux cépages, le Cabernet franc et le Cabernet Sauvignon. Il possède une robe profonde aux reflets rubis. Au nez, des arômes de fruits rouges ou noirs s'accompagnent parfois de réglisse. Il possède une belle charpente, une bouche veloutée et fine. Le deuxième est un vin blanc moelleux issu des raisins botrytisés du seul cépage chenin. Il arbore une robe de couleur jaune aux reflets verts évoluant en vieillissant sur des reflets ambrés. Au nez, des notes florales et fruitées (fruits exotiques) dans sa jeunesse et de miel ou de fruits confits à maturité. Le vignoble de l'Anjou se caractérise par un sol et un sous-sol composés de schiste, tuffeau, calcaire et ardoise.



6

Les Landes
49320 Vauchrétien
Altitude : 58m

Points de vues et panorama

Cabanes de vigne

Ces petites cabanes servaient autrefois de refuge aux vignerons et d'écurie pour les chevaux. La grande majorité de ces bâtisses possède une cheminée. Elles sont solides avec des murs en mortier et en pierres de tuffeau et sont généralement couronnées d'une charpente recouverte d'ardoises ou de tuiles.



7

Les Landes
49320 Vauchrétien
Altitude : 58m

Points de vues et panorama

Cabanes de vigne

Ces petites cabanes servaient autrefois de refuge aux vignerons et d'écurie pour les chevaux. La grande majorité de ces bâtisses possède une cheminée. Elles sont solides avec des murs en mortier et en pierre de tuffeau et sont généralement couronnées d'une charpente recouverte d'ardoises ou de tuiles.

