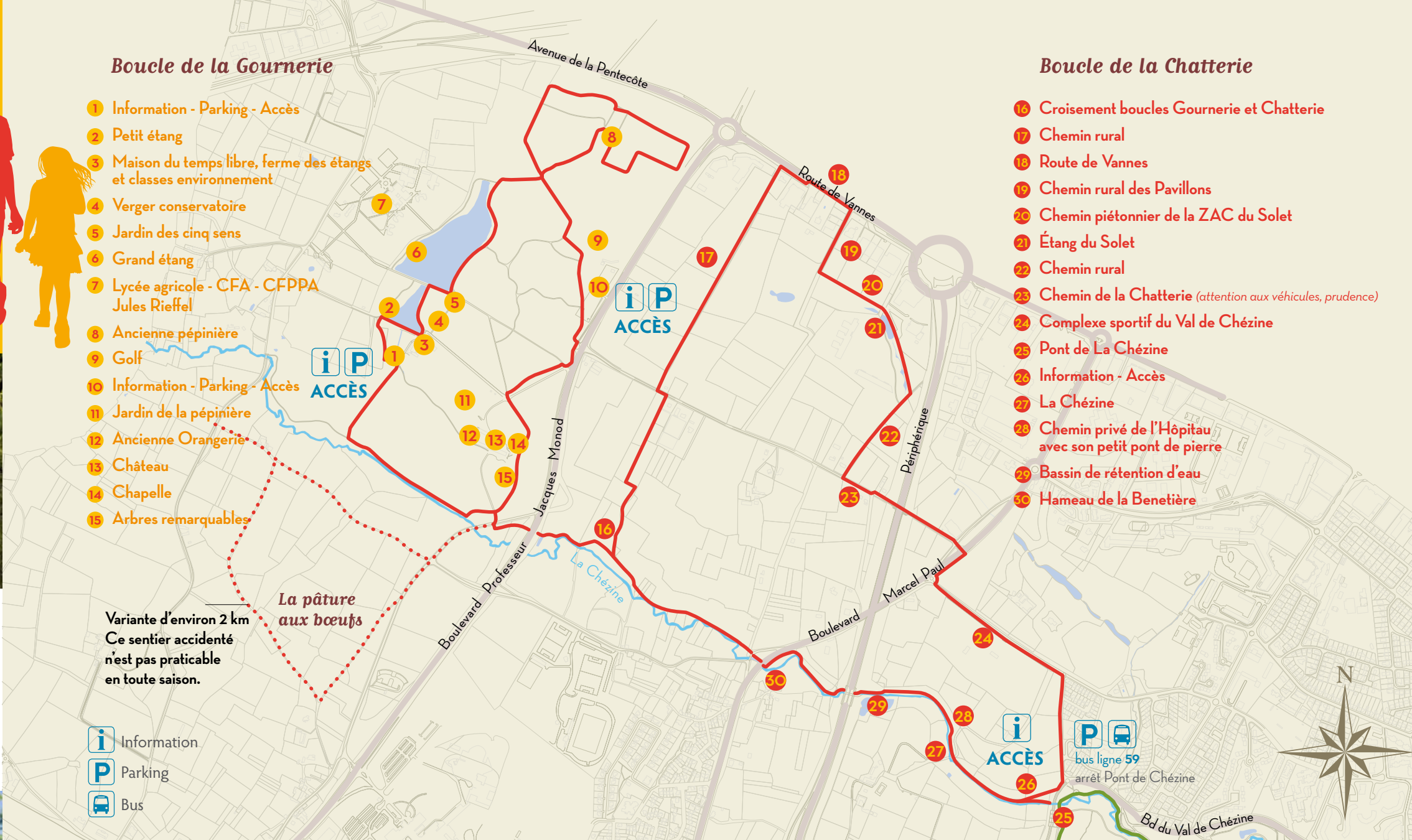


Boucle de la Gournerie (Ouest)

Distance : 4,4 km

Temps estimatif : 1h à 1h30

Ce parcours vous fera découvrir le parc de la Gournerie avec ses prairies, étangs, arbres remarquables et bien sûr le château, sa chapelle et son ancienne orangerie. Vous longerez le ruisseau de la Chézine, la future forêt urbaine et une partie du golf de Saint-Herblain. Des aires de repos et de jeux ponctuent ce parcours.



Boucle de la Gournerie

- 1 Information - Parking - Accès
- 2 Petit étang
- 3 Maison du temps libre, ferme des étangs et classes environnement
- 4 Verger conservatoire
- 5 Jardin des cinq sens
- 6 Grand étang
- 7 Lycée agricole - CFA - CFPPA Jules Rieffel
- 8 Ancienne pépinière
- 9 Golf
- 10 Information - Parking - Accès
- 11 Jardin de la pépinière
- 12 Ancienne Orangerie
- 13 Château
- 14 Chapelle
- 15 Arbres remarquables

Variante d'environ 2 km
Ce sentier accidenté n'est pas praticable en toute saison.

- i Information
- P Parking
- Bus

Boucle de la Chatterie

- 16 Croisement boucles Gournerie et Chatterie
- 17 Chemin rural
- 18 Route de Vannes
- 19 Chemin rural des Pavillons
- 20 Chemin piétonnier de la ZAC du Solet
- 21 Étang du Solet
- 22 Chemin rural
- 23 Chemin de la Chatterie (attention aux véhicules, prudence)
- 24 Complexe sportif du Val de Chézine
- 25 Pont de La Chézine
- 26 Information - Accès
- 27 La Chézine
- 28 Chemin privé de l'Hôpital avec son petit pont de pierre
- 29 Bassin de rétention d'eau
- 30 Hameau de la Benetière

Boucle de la Chatterie (Est)

Distance : 5,6 km

Temps estimatif : 1h30 à 2h00

Liaison avec le circuit pédestre Hermeland

Avec cette boucle vous cheminerez sur des sentiers ruraux que vous apprécierez tout particulièrement en été, pour leur calme et leur fraîcheur (certains sont en partie inondables en hiver), et également sur les sentiers aménagés de la ZAC du Solet.



21 Étang du Solet

L'étang du Solet a été créé lors de l'aménagement de la ZAC (zone d'aménagement concerté) pour faire office de bassin de rétention des eaux pluviales.

17 Chemin rural

Les chemins ruraux quadrillaient autrefois toutes les campagnes. Ils avaient une fonction structurante pour l'accès et la délimitation des parcelles cultivées, ainsi que les déplacements de la vie quotidienne entre hameaux et villages. Certains retrouvent aujourd'hui une nouvelle fonction pour le loisir de randonnée.

27 La Chézine

La Chézine, ruisseau qui parcourt Saint-Herblain d'ouest en est, prend sa source à Saint-Étienne-de-Montluc et se jette dans la Loire à Nantes, en aval du pont Anne de Bretagne.

29 Bassin de rétention d'eau


Un bassin de rétention des eaux pluviales est une zone de stockage des eaux, enterré ou à ciel ouvert. Il a pour fonction d'éviter la saturation des réseaux d'assainissement, le débordement des déversoirs d'orage, et de filtrer les eaux de ruissellement.

Circuit pédestre Gournerie - Chatterie

Le circuit complet Gournerie / Chatterie est de 10 km.

Il y a trois accès principaux :

- route de la Syonnaire, parking des étangs
- boulevard Jacques Monod, parking du Croisy
- pont de la Chézine (accessible en bus, ligne 59).



7 Jardin en mouvement du lycée Jules Rieffel

Ce concept de jardin, initié par Gilles Clément, est expérimenté par les élèves du lycée agricole. Il consiste à accompagner l'évolution d'un espace de vie laissé au libre développement des végétaux qui s'y installent naturellement. Le jardin en mouvement est ouvert au public à certaines occasions : portes-ouvertes du lycée, Rendez-vous des jardins...

13 Château de la Gournerie

Propriété de la Ville de Saint-Herblain, le château accueille un restaurant, « Les Terrasses de la Gournerie », et des salles pour des réceptions et séminaires.

14 Chapelle

Construite au début du XVII^e siècle, la chapelle du château a été aménagée au début du XIX^e en sépulture pour la famille Maillard de la Gournerie. Sept personnes y sont inhumées. Deux blasons sur la façade rappellent les origines de la famille : le blason de la Maillardais sur le vitrail et le blason de la Gournerie sculpté au-dessus de la porte.

20 Chemin piétonnier de la ZAC du Solet

4 Verger conservatoire

Ce verger est un lieu à vocation pédagogique et de conservation de diverses variétés de pommiers. Terrain d'apprentissage de la culture, taille, entretien et conservation des arbres, il est géré par les jardiniers municipaux.



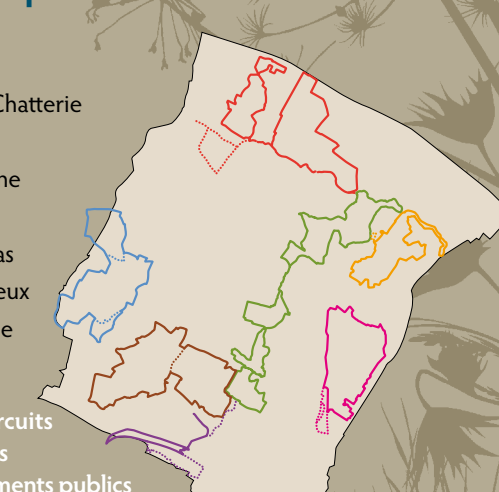
5 et 11 Jardins pédagogiques

Deux jardins pédagogiques ont été aménagés par les jardiniers de la Ville pour permettre aux enfants des classes nature de s'initier au monde végétal : le « jardin des cinq sens », conçu autour de plantes aux couleurs et aux senteurs variées, et le « jardin de la pépinière », qui présente différents types de jardins avec leurs cultures (jardins d'apothicaire et de curé du Moyen Age, jardin japonais, à l'anglaise).

Les circuits pédestres à Saint-Herblain

- Hermeland
- Gournerie - Chatterie
- Les Villages
- Tillay - Chézine
- Le Bourg
- Marais - Tougas
- Bellevue à Preux et Crémeterrie

Les plans des circuits sont disponibles dans les équipements publics de Saint-Herblain.



Le domaine de la Gournerie

Le site de la Gournerie fut acquis en 1602 par le chevalier Jean de Bruc de la Grée, issu de la vieille noblesse locale, puis en 1691 par Jean-Emmanuel de la Bouexière, Sénéchal de Guérande. C'est en 1744 que Charles Maillard, écuyer et avocat à la cour acquiert le domaine. Sa famille prendra après la Révolution le nom de Maillard de la Gournerie et deux Maillard seront maires de Saint-Herblain, de 1882 à 1944. Les armes de la famille sont visibles sur le fronton du château.

La Ville de Saint-Herblain rachète ce domaine de 107 hectares en 1973, puis en cède 30 en 1980 pour la construction du lycée agricole Jules Rieffel.

Le château

Avant 1602, la maison noble se situait très probablement à l'emplacement de l'actuelle orangerie (serres). En 1623-24, Jean de Bruc fait bâtir une nouvelle maison noble dont le château actuel constitue les restes, et y adjoint une chapelle. C'est Humbert Maillard qui décide de le rénover et de l'agrandir, entre 1860 et 1880, ajoutant notamment tourelles, fronton et une galerie constituant le hall actuel. Il a été entièrement restauré par la municipalité en 1997.

Le parc

Le parc de la Gournerie, avec ses allées forestières et ses étangs, est un espace de loisirs apprécié par les habitants de l'agglomération nantaise.

Il comporte des couvertures végétales variées : prairies, anciennes pépinières, futaies, taillis sous futaies, bois d'essences diverses, haies parfois exploitées en têtards.

Certains des plus beaux arbres du parc, et aussi les plus âgés, sont d'origine américaine, tels les séquoias, importés au XIX^e siècle à l'occasion du trafic portuaire nantais. Ces espèces, méconnues à l'époque en Europe, se retrouvent dans de nombreuses anciennes propriétés de Saint-Herblain et de la région nantaise.

La faune

Sur la « Promenade au fil de l'eau », reliant le parc de la Chézine à celui de la Gournerie, vous pourrez observer une faune riche et variée. Aux abords d'un point d'eau, observez la vie des batraciens. Sur les bords de la Chézine, lors d'une approche matinale et discrète, vous aurez peut-être la chance d'observer le martin pêcheur, le héron cendré ou la bergeronnette des ruisseaux, qui fréquentent ces zones où les réserves alimentaires sont préservées.

Le parc de la Gournerie et les sentiers de la Chatterie regorgent de petits animaux sauvages. Les mammifères y sont nombreux : lapins, écureuils roux, campagnols, renards, hérissons, belettes et chauves-souris comme la pipistrelle...

Les oiseaux eux aussi sont nombreux : pics verts, pics épeiche, sittelles torcherot, mésanges charbonnières ou bleues et sur les étangs le canard colvert, le foulque macroule, héron cendré et martin pêcheur. Vous aurez peut-être également la chance d'observer le gros bec casse noix, mais cet oiseau est très discret...

Le long des chemins ruraux, vaches et chevaux paissent dans les prairies. Les animaux domestiques réapparaissent également dans les pâturages de la Gournerie grâce au lycée Jules Rieffel : le cheval de labour dans le cadre d'un chantier d'insertion en maraîchage biologique et les moutons dans le cadre d'un travail de conservation de la race « Lande de Bretagne » et pour un entretien écologique des prairies.



Salamandre

La flore

Le parc de la Gournerie vous offrira dès le printemps la possibilité de découvrir de nombreuses variétés de fleurs sauvages : orchidée pourpre, sceau de Salomon, anémone des bois, petite pervenche, renoncules rampantes, chèvrefeuille des bois... sans oublier les nombreuses graminées.

Le long des chemins ruraux, au fil des saisons, vous découvrirez la grande variété des essences bocagères : sureau, aubépine, prunellier, noisetier, ajoncs...

Au pied du Pont de la Chézine, autrefois appelé Pont Truin, la présence de trois espèces peu communes au niveau national a été identifiée à l'occasion de sa construction en 1994 :


- la petite musquée ou moscatelle (*Adoxa moschatellina*), absente dans le sud-ouest, en région méditerranéenne et en Bretagne, ici présente sur les sols frais de la vallée de la Chézine inondable,

- l'ornithogale en ombelle (*ornithogalum umbellatum*) ou Belle de onze heures (la fleur s'ouvrant vers onze heures et se refermant dans l'après-midi), superbe espèce parfois cultivée comme plante ornementale et rare dans l'ouest de la France,

- l'ornithogale des pyrénées (*ornithogalum pyrenaicum*) ou asperge des bois, jolie plante des lisières forestières et des prairies alluviales.

La station végétale du Pont de la Chézine est l'une des plus belles de toute la vallée.

Merci de ne pas cueillir les fleurs et plantes, laissez à tous la possibilité d'en apprécier la beauté.



Araucaria



Des arbres remarquables

Le parc de la Gournerie présente des sujets arborescents qualifiés de remarquables du fait de leur rareté, de leur âge ou de leur développement.

Il s'agit d'essences indigènes ou exotiques dont l'histoire est étroitement liée au développement maritime et fluvial de Nantes.

Une trentaine d'arbres remarquables, localisée essentiellement dans la partie sud du parc et répartie en 25 espèces différentes, peut être observée. Citons plus particulièrement :

- un chêne pédonculé (*Quercus robur* ou *Quercus pedunculata*), essence indigène dont le diamètre du tronc est de 1,40 m.

- un chêne liège (*Quercus suber*) de plus de 100 ans ; c'est le plus important sujet présent dans la région.

► pour en savoir plus : www.wiki-patrimoine-saint-herblain.fr, rubrique « patrimoine environnemental ».



Ornithogale en ombelle

La forêt urbaine

Nantes Métropole a en projet l'aménagement de trois forêts urbaines dans l'agglomération. Deux se situent au sud de la Loire et une au nord, en limite des communes de Couëron, Sautron et Saint-Herblain.

Cette dernière, d'une superficie d'environ 500 hectares, dont 300 sur Saint-Herblain, se trouve au débouché de la promenade de la Chézine, à l'emplacement des friches agricoles et du réseau bocager qui jouxtent le parc de la Gournerie et celui du Val de Chézine.

Il s'agira d'un lieu ouvert au public, mettant en cohérence les différents espaces déjà existants : bois, bocages, parcs, exploitations agricoles, habitat... et sera constitué d'une riche mosaïque de sites destinés aux espèces sauvages, au travail, à l'éducation et aux loisirs. Ce nouvel espace boisé est l'assurance, pour les générations futures, de profiter de zones naturelles publiques à proximité de la ville.



Séquoia toujours vert

- un séquoia toujours vert (*Sequoia sempervirens*) et un séquoia géant (*Sequoiadendron gigantea*) qui présente une circonférence de plus de 5 m. Originaire d'Amérique, le séquoia peut atteindre une hauteur de 110 m en Californie et vivre plus de 2 500 ans.

- un sapin du Caucase ou sapin de Nordman (*Abies nordmanniana*), sujet le plus gros de la région.

Autres essences à découvrir : châtaignier, cèdre de l'Atlas et du Liban, sapin blanc, pin noir, cyprès, cyprès de Lambert et cyprès de Lawson, araucaria, charme, if, hêtre, tilleul, érable champêtre et érable sycomore, frêne commun, aulne noir, platane, thuya géant...

Favoriser la biodiversité

La Ville de Saint-Herblain s'est engagée depuis 2007, dans le cadre de son Agenda 21, dans une nouvelle démarche d'entretien des espaces verts plus respectueuse des milieux naturels, afin de protéger la ressource en eau, favoriser le développement de la flore et de la faune locales et rétablir les équilibres biologiques. Une réduction drastique des pesticides est appliquée et chaque espace est traité différemment en fonction de sa nature et de son utilisation : espaces verts de prestige, traditionnels, rustiques et naturels. Ainsi, à la Gournerie, certaines prairies sont fauchées une fois par an par un agriculteur local.

De son côté, le lycée agricole - CFA - CFPPA Jules Rieffel mène également une politique de maintien et de restauration de la biodiversité sur les parcelles limitrophes au parc de la Gournerie et laisse ainsi pousser les herbes naturelles en limite de propriété.

Circuit pédestre Gournerie • Chatterie



Conseils aux randonneurs

Ce circuit emprunte des sentiers naturels où la biodiversité doit être préservée.

À ce titre, les aménagements sont raisonnés et à certaines périodes humides, la boucle de la Chatterie et la liaison avec le parc de la Chézine peuvent être en partie inondées.

- Le parcours chemine entre espaces naturels et urbains : pour traverser, soyez vigilants à la circulation. Les piétons ont aussi des obligations et des devoirs ; merci de respecter le code de la route.
- Suivez le balisage : les flèches figurant sur le terrain indiquent le sens conseillé.
- Mettez vos sens en éveil, partez à la découverte de la flore et de la faune et respectez-les, dans l'intérêt de tous.
- Tenez vos chiens en laisse.

Lecture de balisage

- Bonne direction
- Mauvaise direction
- Tourner à droite
- Tourner à gauche

Hôtel de Ville
2 rue de l'Hôtel de Ville - BP 50167
44802 Saint-Herblain cedex
Téléphone : 02 28 25 20 00
Site internet : www.saint-herblain.fr

