

# Entre Saint-Fiacre et Château-Thébaud



Randonnée n°222684

Une randonnée proposée par tonioc

Cette boucle se déroule principalement dans le vignoble entre Saint-Fiacre-sur-Maine et Château-Thébaud au Sud de Nantes. Elle offre de jolis points de vue, notamment au Belvédère de Château-Thébaud où l'on domine la Maine. Le circuit emprunte des chemins d'exploitation dans les vignes (dont certains sont peut-être privés...). Le paysage évolue au gré des saisons et des différentes couleurs du vignoble.

<b>Durée :</b>	3h35	<b>Difficulté :</b>	Moyenne
<b>Distance :</b>	11.66km	<b>Retour point de départ :</b>	Oui
<b>Dénivelé positif :</b>	102m	<b>Activité :</b>	A pied
<b>Dénivelé négatif :</b>	108m		
<b>Point haut :</b>	58m	<b>Commune :</b>	Saint-Fiacre-sur-Maine (44690)
<b>Point bas :</b>	5m		

## Description

Pour le départ, rendez-vous à la place de l'église de Saint-Fiacre-sur-Maine.

**(D/A)** Partir à droite par la Rue d'Echichens puis, après le tournant, virer à droite dans la Rue du Coteau. Descendre et longer le stade en le laissant à droite, traverser la Maine et prendre à droite la D76 sur 50m.

**(1)** Prendre à gauche la passerelle en bois qui permet de franchir le fossé. Suivre le chemin jusqu'à remonter au niveau des vignes, prendre alors à droite et poursuivre à travers les vignes jusqu'à la route.

**(2)** Prendre celle-ci à gauche, traverser le hameau de l'Enclose et poursuivre sur environ 300m pour reprendre sur la droite le chemin qui remonte dans les vignes jusqu'à la D58.

**(3)** Poursuivre en face sur le chemin, couper une nouvelle route et continuer à nouveau en face. Après environ 400m, virer dans le chemin à gauche qui se transforme en route pour arriver à la D62 au niveau du Moulin Neuf.

**(4)** Couper cette route, poursuivre en face sur environ 500m et traverser la D58 pour rejoindre le Prineau. Après avoir dépassé les constructions par la droite, prendre le chemin à gauche et poursuivre toujours tout droit jusqu'au bourg de Château-Thébaud. Suivre la Grande Rue à droite et faire le détour jusqu'au Belvédère qui est fléché.

**(5)** Continuer pour dépasser l'église puis suivre à droite la Rue Coteau Monnier. Continuer sur le chemin qui lui fait suite et virer à droite pour traverser la Maine à Pont Caffineau.

**(6)** Poursuivre 100m sur la route à gauche puis prendre le chemin qui monte à droite. Au croisement de chemins, bifurquer à droite et, en haut, emprunter le premier chemin à gauche qui court entre les vignes. Virer à gauche pour traverser les constructions du lieu-dit l'Ebeaupin puis prendre sur la route à droite jusqu'au village de la Bretonnière. Commencer à traverser le village (commune de Maisdon-sur-Sèvres) et dépasser le petit étang.

**(7)** Tourner dans la rue à gauche puis, au bout, faire un droite-gauche et poursuivre jusqu'au calvaire au lieu-dit la Haie-Trois-Sous. suivre ensuite la route qui quitte le village sur la gauche sur 50m et s'engager sur le premier chemin à gauche entre les maisons. Continuer ce chemin tout droit jusqu'au hameau de Saint-Georges puis prendre la route à droite sur 100m.

**(8)** Bifurquer à droite sur le chemin qui longe la dernière maison et descendre jusqu'au ruisseau. Traverser par le petit pont pour

## Points de passages

- D/A Place de l'église**  
N 47.14354° / O 1.416162° - alt. 45m - km 0
- 1 Bel Abord, bifurcation, prendre chemin à gauche**  
N 47.138187° / O 1.421322° - alt. 10m - km 0.85
- 2 Croisement, prendre route à gauche**  
N 47.133473° / O 1.429519° - alt. 43m - km 1.71
- 3 D58, traverser et continuer en face**  
N 47.129401° / O 1.429192° - alt. 56m - km 2.6
- 4 Le Moulin Neuf, D62, prendre en face**  
N 47.121642° / O 1.43197° - alt. 51m - km 3.78
- 5 Château-Thébaud, belvédère**  
N 47.124636° / O 1.419091° - alt. 48m - km 5.63
- 6 Pont Caffineau, suivre route à gauche - Maine (rivière) - Affluent de la Sèvre Nantaise**  
N 47.125228° / O 1.41422° - alt. 14m - km 6.1
- 7 La Bretonnière, prendre rue à gauche**  
N 47.122775° / O 1.404478° - alt. 58m - km 7.46
- 8 Saint-Georges, prendre chemin à droite**  
N 47.127615° / O 1.409263° - alt. 44m - km 8.7
- 9 Le Douet**  
N 47.130138° / O 1.405534° - alt. 36m - km 9.19
- 10 D59, à gauche quelques mètres avant la route**  
N 47.133569° / O 1.402101° - alt. 44m - km 10.03
- D/A Place de l'église**  
N 47.143558° / O 1.416172° - alt. 45m - km 11.66

repartir à droite sur environ 100m et remonter vers les vignes par le chemin qui part à gauche. En haut, reprendre le chemin à droite et rejoindre le hameau "Le Douet".

**(9)** Suivre la route, la prendre à droite jusqu'à la cabane de vigne et après 100m s'engager à gauche entre les parcelles de vignes. Tourner à droite après 150m puis prendre le chemin à gauche en arrivant au niveau de la D59.

**(10)** Aller tout droit jusqu'au retour dans le bourg de Saint-Fiacre. Au croisement presque en face de la mairie, prendre à droite vers l'église et rejoindre le point de départ **(D/A)**.

### Informations pratiques

Praticable toute l'année, quelques passages boueux.

**Plusieurs chemins traversent des vignes, veillez à respecter celles-ci.**

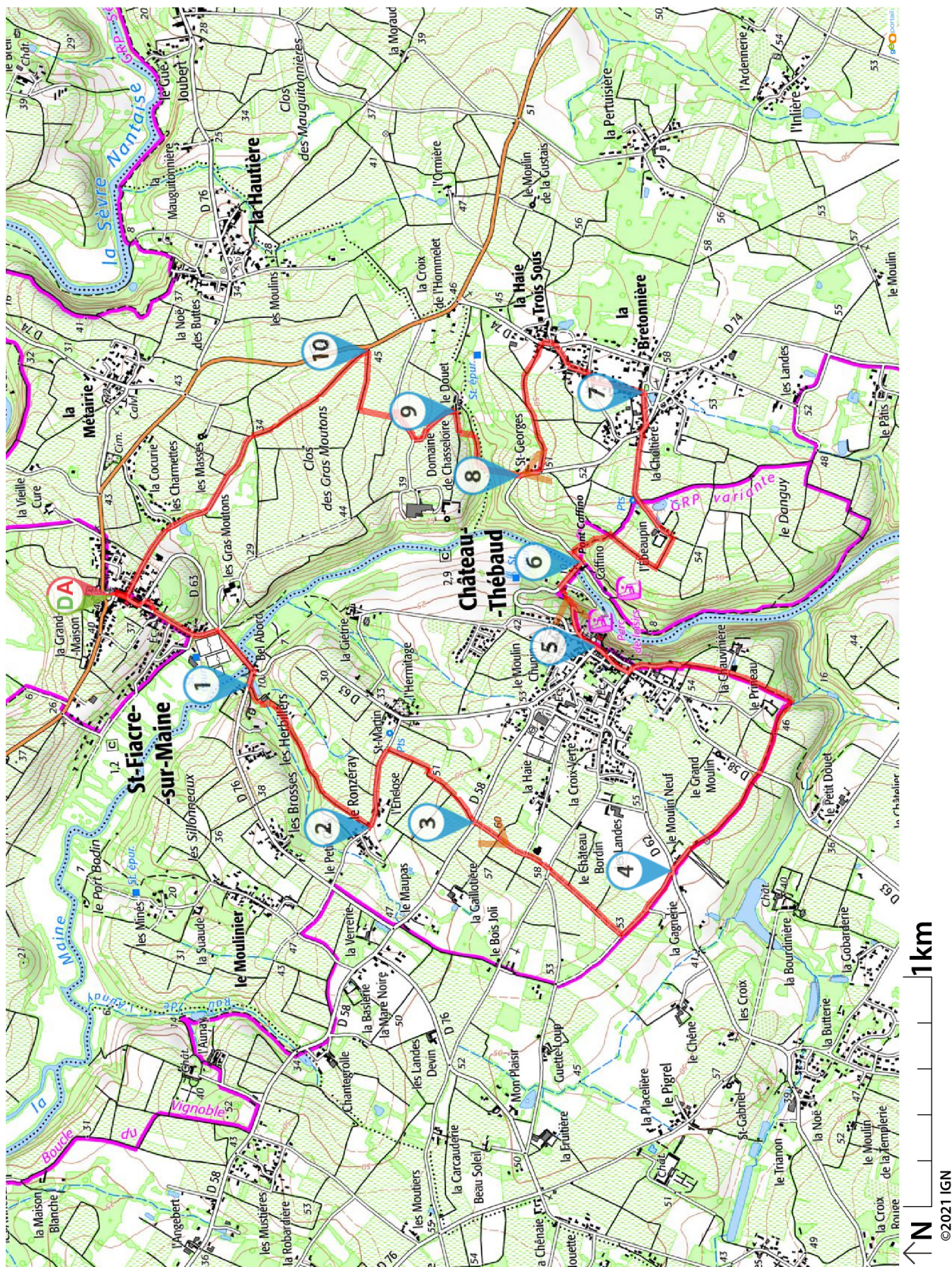
### A proximité

Belvédère de Château-Thébaud vue sur la Maine.

Donnez-nous votre avis sur : <https://www.visorando.com/randonnee-entre-saint-fiacre-et-chateau-thebaud/>



Téléchargez l'application Visorando pour suivre cette randonnée



Visorando et l'auteur de cette fiche ne pourront pas être tenus responsables en cas d'accident survenu sur ce circuit.





# LA CHARTE

**Visorando**  
Préparer et partager ses randos

du *visorandonneur*

## Préparation de sa randonnée



### BIEN CHOISIR SA RANDONNÉE

en fonction de sa durée, et de sa difficulté, en fonction de ses compétences et de sa condition physique.



### CONSULTER LA MÉTÉO

et se renseigner sur les particularités du site : neige, température, horaires et coefficient des marées, vent, risque d'incendie...



### S'ÉQUIPER EN CONSÉQUENCE

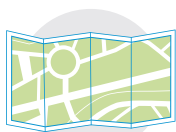
équipement particulier, moyen d'alerte, trousse à pharmacie, vêtements... et prendre de quoi boire et s'alimenter.



### PRÉVENIR

au moins une personne du projet de randonnée.

## Comportement pendant la randonnée



### RESTER SUR LES SENTIERS

(sauf cas exceptionnel).




### RESPECTER

les cultures et les prairies, ne pas cueillir ou ramasser les fruits.



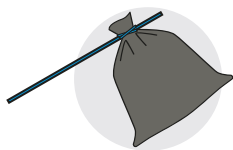
### RESPECTER LES INTERDICTIONS

propres au site : ne pas cueillir, ne pas faire de feu, ne pas camper...



### REFERMER

les clôtures et barrières après les avoir ouvertes, demeurer prudent en cas de troupeau et s'en écarter.



### RAMENER SES DÉCHETS

ne pas laisser de traces de son passage.



### ÊTRE DISCRET

respectueux et courtois vis à vis des autres usagers.



### GARDER LA MAÎTRISE DE SON CHIEN

le tenir attaché, l'avoir auprès de soi à chaque croisement d'autres usagers, pouvoir le rappeler à tout moment. Randonner avec son chien est à proscrire en présence de troupeaux.



### LA NATURE EST UN MILIEU VIVANT

qui évolue avec le temps, randonner c'est partir à l'aventure avec les risques qui y sont liés. Savoir renoncer et faire demi-tour est aussi un geste responsable.

**Qu'il soit privé ou public**, vous randonnez toujours sur un terrain ne vous appartenant pas, particulièrement s'il est privé, les propriétaires autorisent (généreusement, gracieusement ou aimablement) le passage.

**Merci de ne pas poursuivre en justice en cas d'accident ceux chez qui vous randonnez au risque de se voir interdire ce loisir; mais vous pouvez signaler tout risque rencontré.**