

Powered by Leaflet | IGN 2021

ENTRE CHALONNES SUR LOIRE ET ST AUBIN DE LUIGNÉ

 | THÉMATIQUE : Culturel

DESCRIPTION

Superbes points de vue sur le Louet, la Loire, le vignoble, les vallées...



Embarquez ce parcours sur votre mobile 





PUBLIÉ PAR Marie 

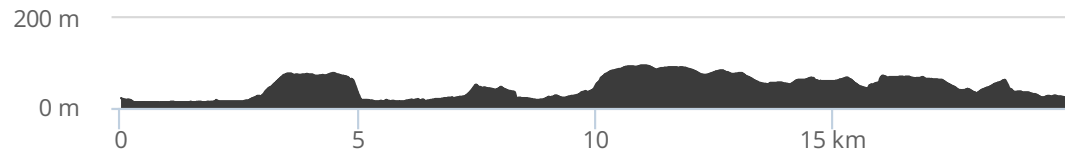
DÉPART Chalonnes-sur-Loire

DISTANCE 20,0 km

TYPE(S) PARCOURS  Boucle

RANDO PÉDESTRE 05h30 - **Moyen**

ALTITUDE
 95 m  382 m
 12 m  -382 m



Impression générée par l'Institut national de l'information géographique et forestière le 26 septembre 2021.

Cet itinéraire est fourni à titre informatif. L'IGN ne certifie pas la fiabilité des informations contenues dans les textes, cartes ou photos de cet itinéraire. Nous vous conseillons de vérifier ces informations avant votre voyage. N'hésitez pas à nous contacter ou à contacter l'auteur pour en savoir plus. Pour plus d'informations sur les données publiées sur ce site, reportez-vous aux Conditions Générales d'Utilisations du site ignrando.fr.



POINT(S) D'INTÉRÊT

KM 3,5
ALTITUDE 78 m

LATITUDE 47.3389
LONGITUDE -0.718403

8 Rue des Moulins
49290 CHAUFONDONS-SUR-LAYON



A MOULINS D'ARDENAY

Deux moulins tours du 18ème siècle, dont un rénové façon 1787, année de sa construction. Il est équipé d'Ailes à Toiles depuis juillet 2011. Avec un espace de Vie du Meunier, une exposition sur les moulins d'Anjou. Présentation du Système Berton avec l'évolution de la meunerie au cours du 19ème Siècle. Les moulins sont situés, dans un panorama pittoresque des Coteaux du Layon, près de la Corniche Angevine, qui est inscrite au Patrimoine Mondial par l'UNESCO. Le site est ouvert toute l'année sur rendez-vous au 02 41 78 67 97.

KM 3,9
ALTITUDE 11 m

LATITUDE 47.3352
LONGITUDE -0.723038

Unnamed Road
49290 CHAUFONDONS-SUR-LAYON



B LE LAYON

De près de 90 km de long, c'est la seule rivière traversant de part en part le sud de l'Anjou. Elle donne son nom à l'appellation de vin renommée, le fameux Coteaux du Layon. Le Layon se jette dans la Loire à Chalonnes, au niveau du pont situé entre la piscine et le terrain de camping. La rivière coule au pied des coteaux calcaires plantés de célèbres vignobles du Layon.

KM 8,9
ALTITUDE 16 m

LATITUDE 47.327
LONGITUDE -0.671046

49190 SAINT-AUBIN-DE-LUIGNÉ



C LE LAYON

Au XVIIIème siècle, la navigation fluviale était une nécessité pour le commerce. En effet, les routes et chemins étaient difficilement praticables voire dangereux à cause des bandits. C'est pourquoi en 1774, un arrêté du conseil du roi Louis XVI autorisa les travaux de canalisation du Layon, malgré les protestations des habitants. Ce canal prit le nom de « Canal de Monsieur » en hommage au frère du roi que l'on appelait Monsieur : il s'agissait du comte de Provence qui possédait l'Anjou. Les travaux furent achevés en 1779, le canal comptait alors 42 km d'installations avec 24 écluses. Il permit de faciliter l'exportation, jusqu'à Chalonnes sur Loire, puis jusqu'à Nantes par la Loire, des produits locaux tels que le charbon, la chaux, le vin, le tuffeau et l'ardoise. Mais de gros problèmes financiers et administratifs s'ajoutèrent à une liste de malfaçons dans la construction (par exemple, les portes des écluses, trop étroites, ne permettaient pas aux bateaux de la Loire de remonter le cours du Layon). En 1793, lors des guerres de Vendée, les Républicains détruisirent tous les ponts sur le Layon et on ne remit jamais le canal en état. Après la Révolution, de nouveaux projets envisagèrent une restauration mais ils n'aboutirent pas. Livré à l'abandon et à la ruine, le canal fut déclassé des voies navigables en 1891.

KM 31,2
ALTITUDE 20 m

LATITUDE 47.3286
LONGITUDE -0.670788

6 Rue Jean de Pontoise
49190 SAINT-AUBIN-DE-LUIGNÉ



D MAIRIE DE SAINT AUBIN DE LUIGNÉ

Gentilhommière, classée en partie monument historique, remaniée pendant la seconde moitié du XVIIIème siècle.

KM 29,5
ALTITUDE 87 m

LATITUDE 47.3333
LONGITUDE -0.66772

Charbonneau
49190 SAINT-AUBIN-DE-LUIGNÉ

E **MOULIN GUÉRIN**



Ancien moulin aménagé en belvédère, avec table d'orientation. On peut ainsi contempler un splendide panorama en 360° sur le plateau des Mauges et la vallée du Layon.

KM 25,5
ALTITUDE 60 m

LATITUDE 47.3413
LONGITUDE -0.705872

4 D751
49290 CHAUDEFONDS-SUR-LAYON

F **LES MALÉCOTS**



Les premières exploitations datent du XIII^{ème} siècle mais les mines ne furent exploitées intensivement qu'à partir du XVIII^{ème} siècle. Un chevalement a été reconstruit sur le site des Malécots en 2009 ; sa visite offre un magnifique panorama sur la vallée de la Loire.